

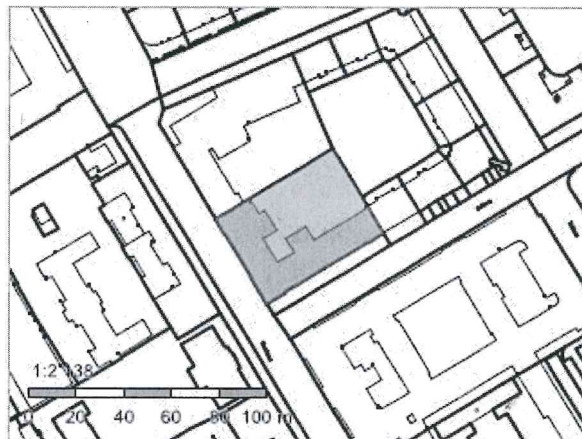








## Informace o pozemku

Parcelní číslo: [1346](#)   
Obec: [Brno \[582786\]](#)   
Katastrální území: [Veveří \[610372\]](#)  
Číslo LV: [10001](#)  
Výměra [m<sup>2</sup>]: 2342  
Typ parcely: Parcela katastru nemovitostí  
Mapový list:  
Určení výměry: Graficky nebo v digitalizované mapě  
Druh pozemku: zastavěná plocha a nádvoří



## Součástí je stavba

Budova s číslem popisným: [Veveří \[411639\]](#) ; č. p. 689; stavba občanského vybavení  
Stavba stojí na pozemku: p. č. [1346](#)  
Stavební objekt: [č. p. 689](#)   
Ulice: [Kounicova](#) , [Sušilova](#)   
Adresní místa: [Kounicova 689/28](#) , [Sušilova 689/1](#) 


## Způsob ochrany nemovitosti

Název

ochr.pásma nem.kult.pam.,pam.zóny,rezervace,nem.nár.kult.pam

## Seznam BPEJ

Parcela nemá evidované BPEJ.

Nemovitost je v územním obvodu, kde státní správu katastru nemovitostí ČR vykonává [Katastrální úřad pro Jihomoravský kraj, Katastrální pracoviště Brno-město](#) 

Zobrazené údaje mají informativní charakter. Platnost dat k 04.01.2022 12:00.